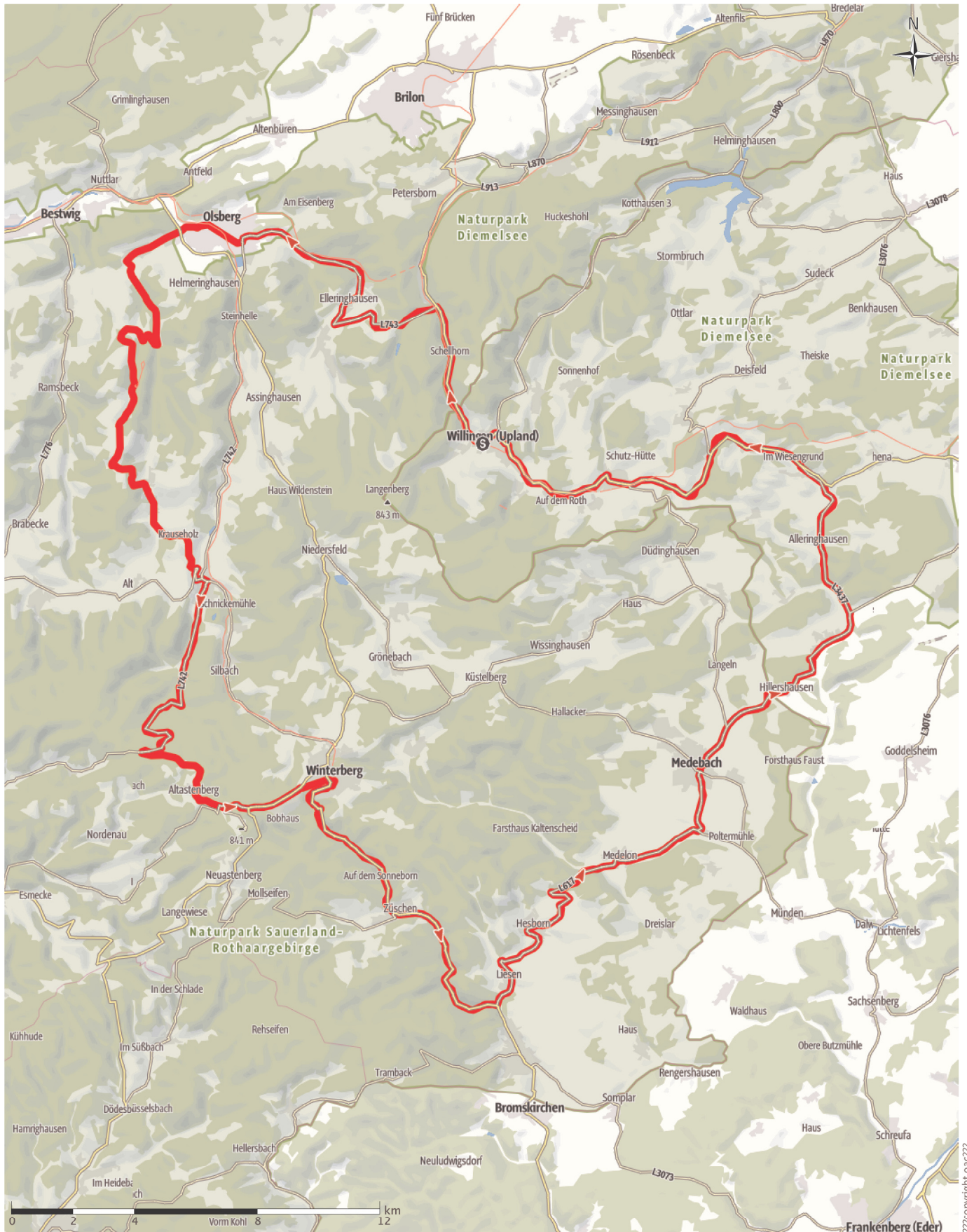


TOP Bike Arena Sauerland - Bildchen & Medebacher Bucht

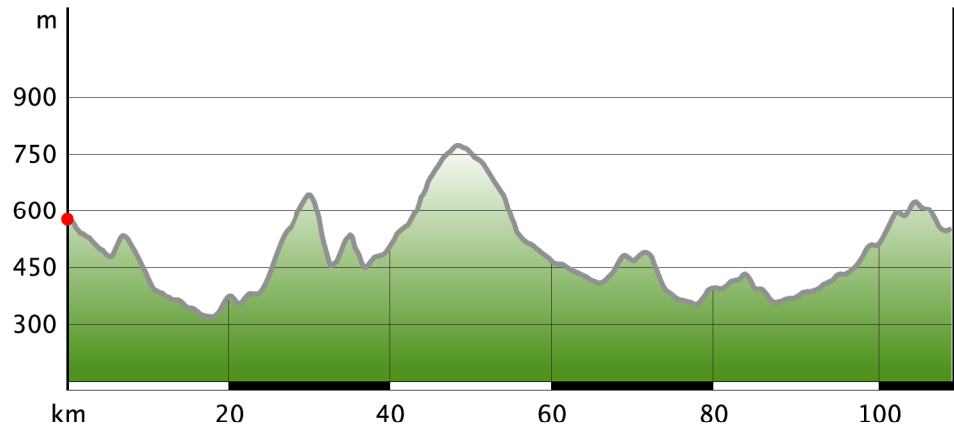
↔ 108,8km | ⌚ 5:25Std | ⬆️ 1660m | ⬆️ 1663m | Schwierigkeit mittel



Wegart

— Länge 108,8km

Höhenprofil



Tourdaten

Rennrad

Strecke ↔ 108,8 km

Dauer ⌚ 5:25 Std

Aufstieg ▲ 1660 m

Abstieg ▼ 1663 m

Schwierigkeit mittel

Kondition ●●●●●

Technik ●●●●●

Höhenlage



Beste Jahreszeit

JAN | FEB | MÄR
 APR | MAI | JUN
 JUL | AUG | SEP
 OKT | NOV | DEZ

Bewertungen

Autoren

Erlebnis ●●●●●


Landschaft ●●●●●

Weitere Tourdaten

Eigenschaften

aussichtreich

Auszeichnungen (& Barrierefreiheit)

 Rundtour

 Einkehrmöglichkeit

Sauerland-Radwelt e.V.

Aktualisierung: 27.07.2015



Quelle
 Sauerland-Tourismus e.V.
 Johannes-Hummel-Weg 1
 57392 Schmallenberg
 Telefon 02974/96980
 Fax 02974/969833
 info@sauerland.com
 http://www.sauerland.com

Die Tour ist ein radtouristisches Highlight bei der Sie viel Unbekanntes entdecken können.

Willingen – Olsberg – Gevelinghausen – Elpe – Siedlinghausen – Großes Bildchen – Altastenberg – Winterberg – Züschen – Hesborn – Medelon – Medebach – Hillershausen – Alleringhausen – Usseln – Willingen

Wegbeschreibung

Nach 7,5 km Einrollphase Richtung Brilon folgt der kurze Anstieg zur Rhein-Weser-Wasserscheide, um dann nach ca. 12 km, vorbei an den Bruchhauser

Steinen, nach Olsberg zu rollen.

Von dort aus geht es über Gevelinghausen zum Freizeitpark Fort Fun. Die Steckenführung ist wellig bis steil und bietet viele Ausblicke ins Sauerland, dem Land der 1000 Berge.

Nach Siedlinghausen folgt der längere, aber gut zu fahrende Anstieg zum Großen Bildchen - auf der 7,4 km langen Strecke (220 hm) findet jedes Jahr ein Jedermann-Einzelzeitfahren statt (Steckenrekord 13:39 min) - weiter nach Altastenberg. Vorbei am Kahlen Asten (843m) geht es nach Winterberg und in rasanter langer Abfahrt nach Züschen.

Anschließend führt die Strecke wellig durch die Medebacher Bucht. Nach Oberschledorn beginnt das Upland mit einem Streckenprofil, das dem Klassiker "Flandern Rundfahrt" (Sieger Rudi Altig und Steffan Wesemann) ähnelt. Erst nach mehreren kurzen bis 2 km langen giftigen Anstiegen (bis zu 12%) erreicht man Usseln.

Es ist wohltuend, dass die Asphaltstraße von keinem Kopfsteinpflaster unterbrochen wird. Auf dem asphaltierten Radweg zwischen Usseln und dem Strycktal erholt man sich von der atemberaubenden Tour.

Start der Tour

Bahnhof Willingen, Briloner Straße 49

Koordinaten:

Geogr. 51.293553 N 8.603973 E

UTM 32U 472386 5682544

Ende der Tour

Bahnhof Willingen, Briloner Straße 49

Informationsmaterial

Literatur

Rennrad-Kartenpaket Bike Arena Sauerland: Über 70 Rennrad-Touren kompakt in einem Paket Infos und Bestellung unter <http://www.bike-arena.de/Rennrad/Rennrad-Kartenpaket>

Weitere Infos und Links

www.bike-arena.de

Anreise

Öffentliche Verkehrsmittel

Bus oder Bahn bis Bahnhof Willingen

Anfahrt

B251, Ortsdurchfahrt Willingen

Parken

Am Bahnhof