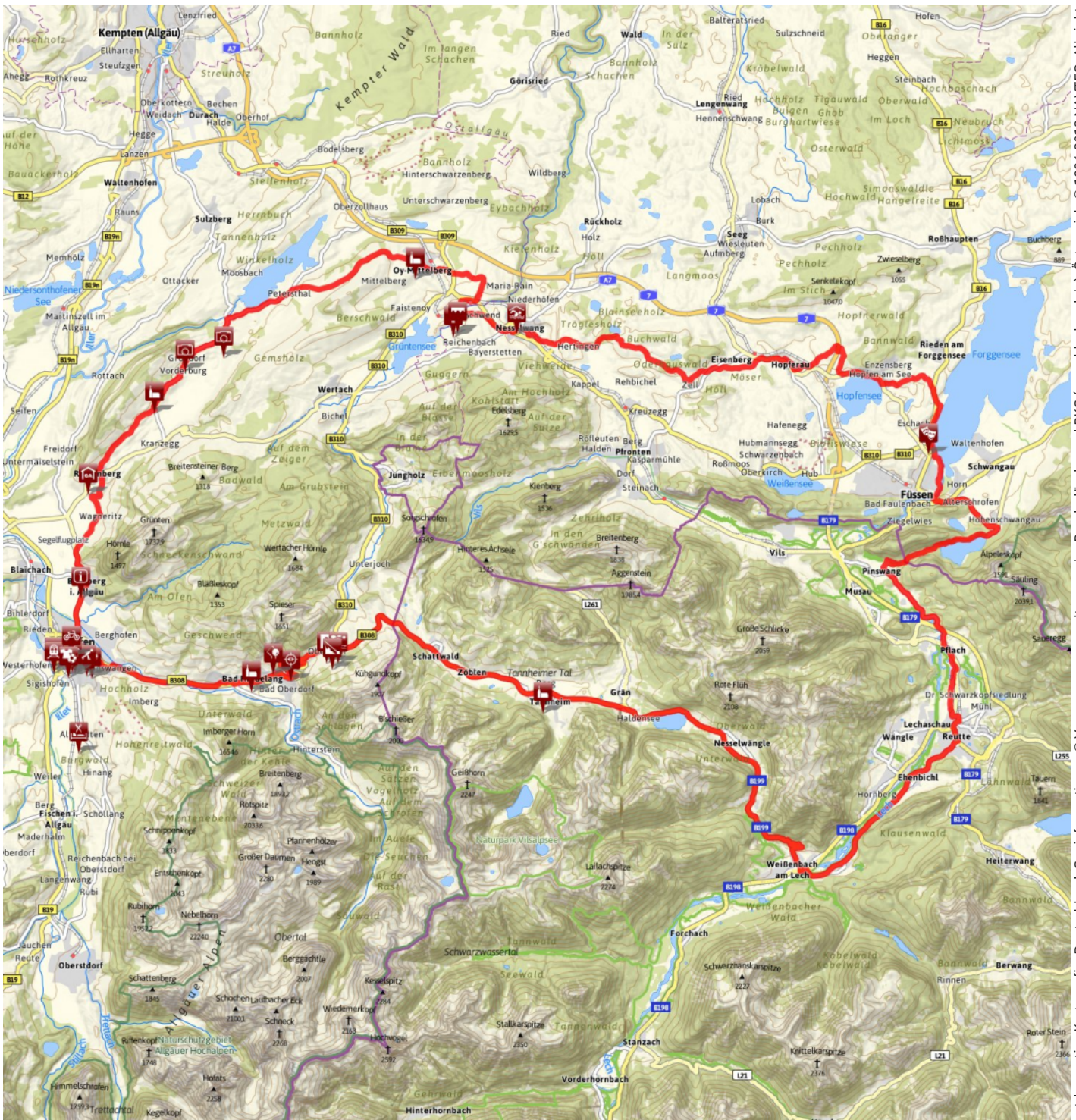


Tannheimer Tal - Königsschlösser



Gütesiegel	PREMIUM	Länge	122,0 km	Schwierigkeit	schwer
Bewertungen	☆☆☆☆☆ (0)	Höhenmeter	▲ 1372 m	Kondition	☆☆☆☆☆
Erlebnis	☆☆☆☆☆		▼ 1376 m	Technik	☆☆☆☆☆
Landschaft	☆☆☆☆☆	Dauer	6:00 h		

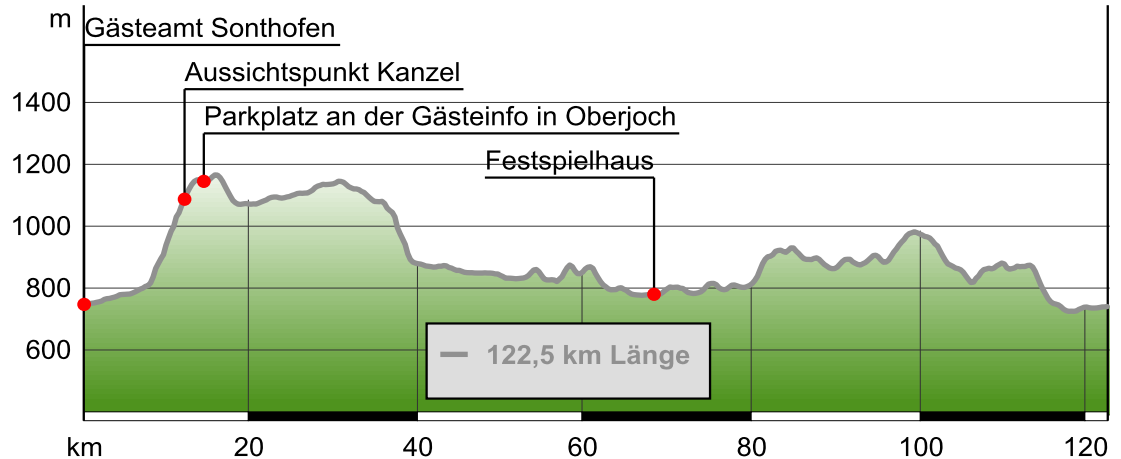
Empfohlene Jahreszeiten J F M A M J J A S O N D



outdooractive Kartografie, Deutschland: Geoinformationen © Vermessungsverwaltungen der Bundesländer und BKG (www.bkg.bund.de), Österreich: © 1996-2012 NAVTEQ. All rights reserved.
 Italien: © 1994-2012 NAVTEQ. All rights reserved., Schweiz: Geodata © swisstopo (5704002735)

Tannheimer Tal - Königsschlösser

Wegeart	
Unbekannt	122.0 km



Beschreibung

Kurzbeschreibung

Anspruchsvolle Rennradtour zu bedeutenden Kulturdenkmälern. Rückweg verläuft größtenteils auf dem "Bodensee-Königsee-Radweg".

Beschreibung

Stadtmitte – Hindelanger Straße – Strausbergstraße – links gerade über Kreuzung (B 308) – danach rechts in die Rauhornstraße – Radweg bis Vorderhindelang – in Vorderhindelang links und gleich wieder rechts auf die Hauptstraße zum Kreisel Bad Hindelang – durch Bad Hindelang – Jochpassstraße – Oberjoch – Tannheimer Tal über Schattwald – Zöblen – Tannheim – Haldensee – Gaichtpass – Weißenbach im Lechtal – kurz links Richtung Reutte und sofort wieder rechts über den Lech – entlang des rechten Lechufers über Ehenbichl nach Reutte – Via Claudia Radweg nach Pflach – über Kniepass/Oberpinswang nach Pinswang – dort rechts bergan über die Grenze (Schwangauer Gitter) zum Alpsee – Königsschlösser – auf dem Bodensee-Königsee-Radweg nach Füssen – direkt nach der Lechbrücke rechts entlang des Lechs zum Forggensee – Festspielhaus – auf dem Radweg entlang der B 16 bis Abzweigung links nach Erkenbollingen – Hopfen – kurz nach Hopfen rechts bergan, der Beschilderung „Bodensee-Königssee-Radweg“ folgen – nach etwa 1 km links ab nach
Hopferau – Speiden - Eisenberg – Zell – rechts nach Stockach – Kögelweiher – Nesselwang –

entlang der B 309 bis Gschwend – kurz vor Haslach rechts Richtung Maria Rain –
Guggemoos – Oy – Haag – Petersthal – Vorderburg – Engelpolz – rechts über Sterklis nach Rettenberg – in Rettenberg kurz links dann rechts bergab über Bichel nach Altach – dort links nach Wagneritz – nach der Ortschaft halb links Feldweg nach Burgberg – Radweg entlang der St2007 zur Stadtmitte

Startpunkt der Tour

Sonthofen Stadtmitte

Wegbeschreibung

Abkürzungsvariante: Von Grän (Tannheimer Tal) nach Pfronten und dort wieder auf die ausgewiesene Route.

Anfahrt

B 19 / B 308. Beschilderung Stadtmitte.

Parken

Marktanger Tiefgarage

Öffentliche Verkehrsmittel

Oberallgäuer Platz. Bahnstation Sonthofen

Eigenschaften



Fernradweg
Rundtour



aussichtsreich
mit
Einkehrmöglichkeit


kulturell / historisch



Interessante Punkte







Tannheimer Tal - Königsschlösser

 **Gasthof Schöffler** 




 **Am Anger 8**
87527 Sonthofen - Altstädten
 08321-26730 www.gasthof-schaeffler.de


 **Radsport Rottach und Radial**



 **Grüntenstr. 23**
87527 Sonthofen
 08321-26537 www.radsportradial.de


-  Busbahnhof
-  Pfarrkirche Johannes der Täufer
-  Information
-  Oberallgäuer Platz
-  Parkplatz an der Gästeinfo in Oberjoch
-  Wassertretanlage
-  Marktanger Tiefgarage
-  Moor-Schwimmbad
-  Geratser Wasserfall
-  Bolzplatz
-  Iselerbahn
-  Eissporthalle


Hindelangerstraße
87527 Sonthofen
 08321 609004


-  Kirche St. Nikolaus
-  Aussichtspunkt Kanzel
-  ABC-Bad

Badeseeweg 11
87484 Nesselwang
 08361 / 921620

-  Pfarrkirche in Tannheim
-  Gästeamt Sonthofen

Rathausplatz 1
87528 Sonthofen
 08321/615291


 **Festspielhaus**

Im See 1
87629 Füssen
 083625077212

 **Wertachmühle**

Wertachmühle 1
87466 Oy-Mittelberg
 08361 / 922730

 **Radsport Hermann**

Eichendorffstr. 1
87527 Sonthofen
 08321-86958

-  Kirche
-  Bahnhof Sonthofen
-  Wasserfälle
-  Gästeamt
-  Römerbrücke
-  Radsport Schaich

Autor und Quelle

Autor	Gästeamt Sonthofen - Huber
erstellt	05.06.2008
geändert	11.04.2013
Quelle	Alpsee-Grünten Tourismus GmbH

