
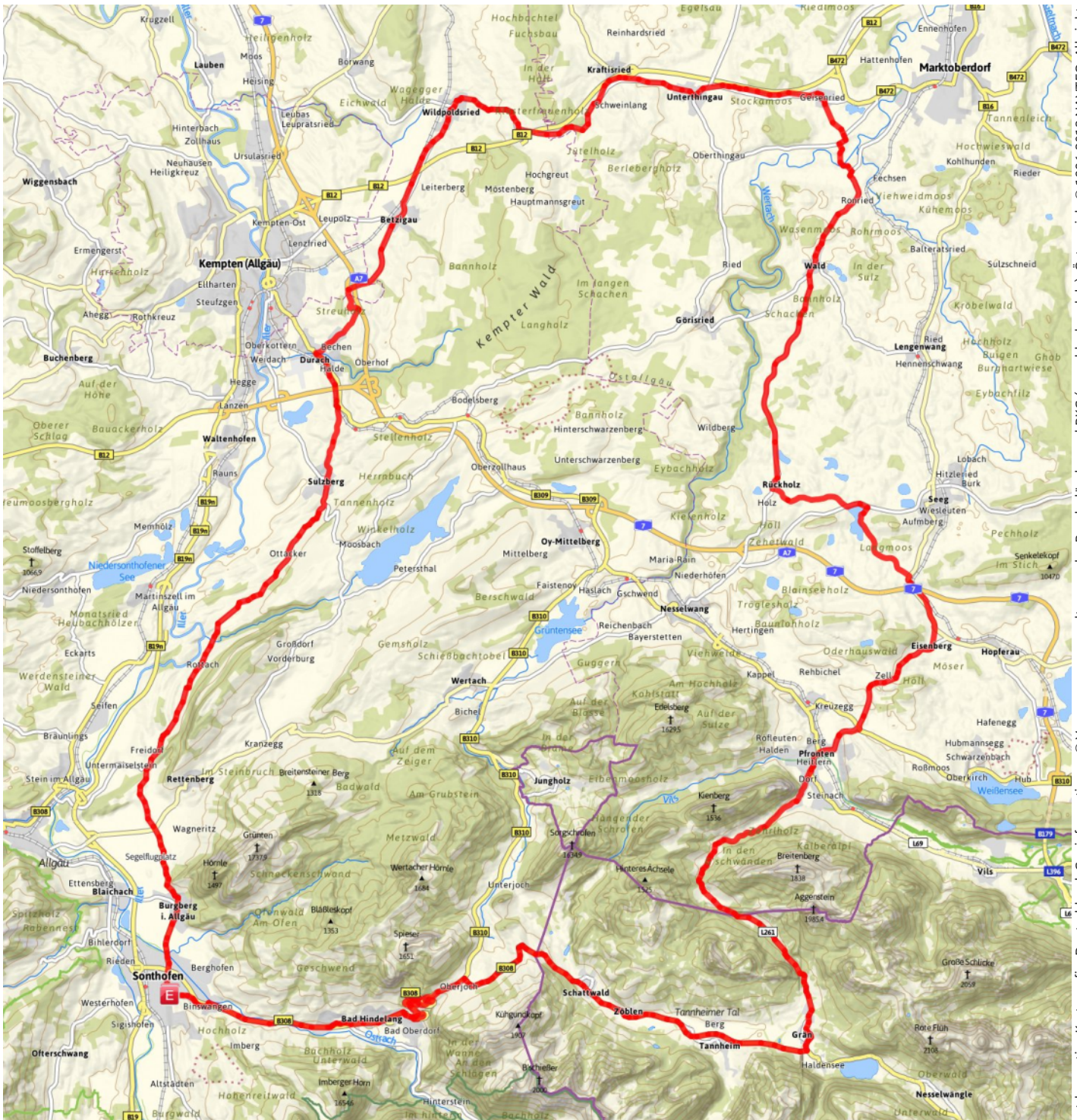


Grüntentrunde (ab Sonthofen)



Gütesiegel	STANDARD	Länge	119,1 km	Schwierigkeit	mittel
Bewertungen	☆☆☆☆☆ (0)	Höhenmeter	▲ 1110 m	Kondition	☆☆☆☆☆
Erlebnis	☆☆☆☆☆		▼ 1110 m	Technik	☆☆☆☆☆
Landschaft	☆☆☆☆☆	Dauer	0:00 h		

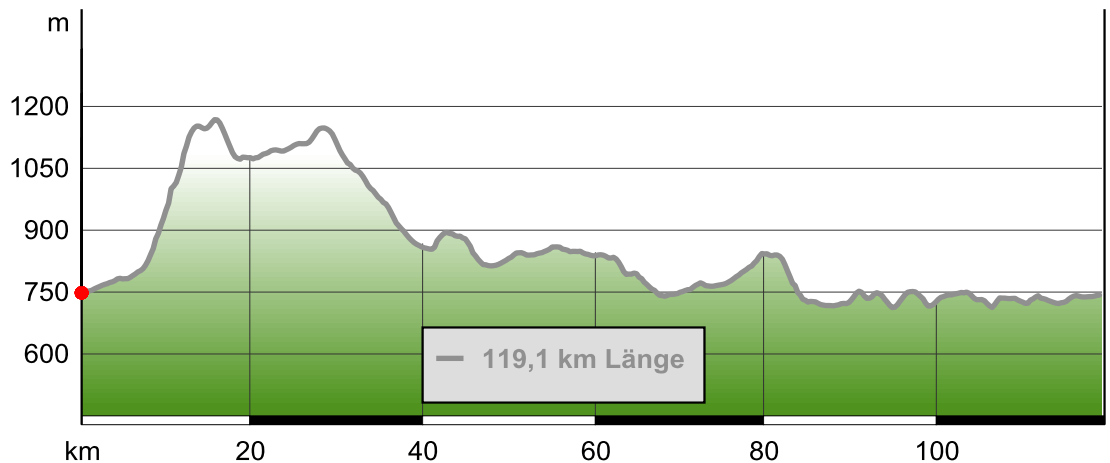
Empfohlene Jahreszeiten J F M A M J J A S O N D



outdooractive Kartografie, Deutschland: Geoinformationen © Vermessungsverwaltungen der Bundesländer und BKG (www.bkg.bund.de), Österreich: © 1996-2012 NAVTEQ. All rights reserved.
 Italien: © 1994-2012 NAVTEQ. All rights reserved., Schweiz: Geodata © swisstopo (5704002735)

Grüntentrunde (ab Sonthofen)

Wegeart	
— Unbekannt	119.1 km



Beschreibung

Kurzbeschreibung

Ein schöner landschaftlicher Querschnitt durchs Allgäu und benachbarte Außerfern/Tirol.

Beschreibung

Die Bergetappe mit "Bergwertung" auf dem Oberjoch führt ins Tannheimer Tal und hinaus über Pfronten ins Ost- und Oberallgäuer Voralpenland.

Startpunkt der Tour

Sonthofen Stadtmitte

Wegbeschreibung

Sonthofen Stadtmitte - Bad Hindelang - Jochstraße - Oberjoch - Schattwald - Zöblen - Tannheim - Grän - Pfronten - Zell - Eisenberg - Schwattenweiher - Rückholz - Wald - Leuterschach - Geisenried - Unterthingau - Kraftisried - Wildpoldsried - Betzigau - Durach - Sulzberg - Ottacker - Rottach - Burgberg - Sonthofen

Karte/Karten

RennradKlassiker (Touren & Tipps)

Anfahrt

B19 oder B308 nach Sonthofen (Ausfahrt Sonthofen Nord). Bei den Tankstellen rechts ab in die Stadtmitte.

Parken

Marktanger-Tiefgarage oder an der Eissporthalle (Hindelanger Straße)

Öffentliche Verkehrsmittel

Bahnstation Sonthofen

Weitere Infos / Links

RennradKlassiker (Touren & Tipps). Zu beziehen über die Allgäu GmbH, Kempten.

Zielpunkt der Tour

Sonthofen Stadtmitte

Eigenschaften

aussichtsreich



Rundtour



mit Einkehrmöglichkeit

Autor und Quelle

Autor Klaus Huber

erstellt 09.05.2012

geändert 11.04.2013

Quelle Alpsee-Grüntren Tourismus GmbH

