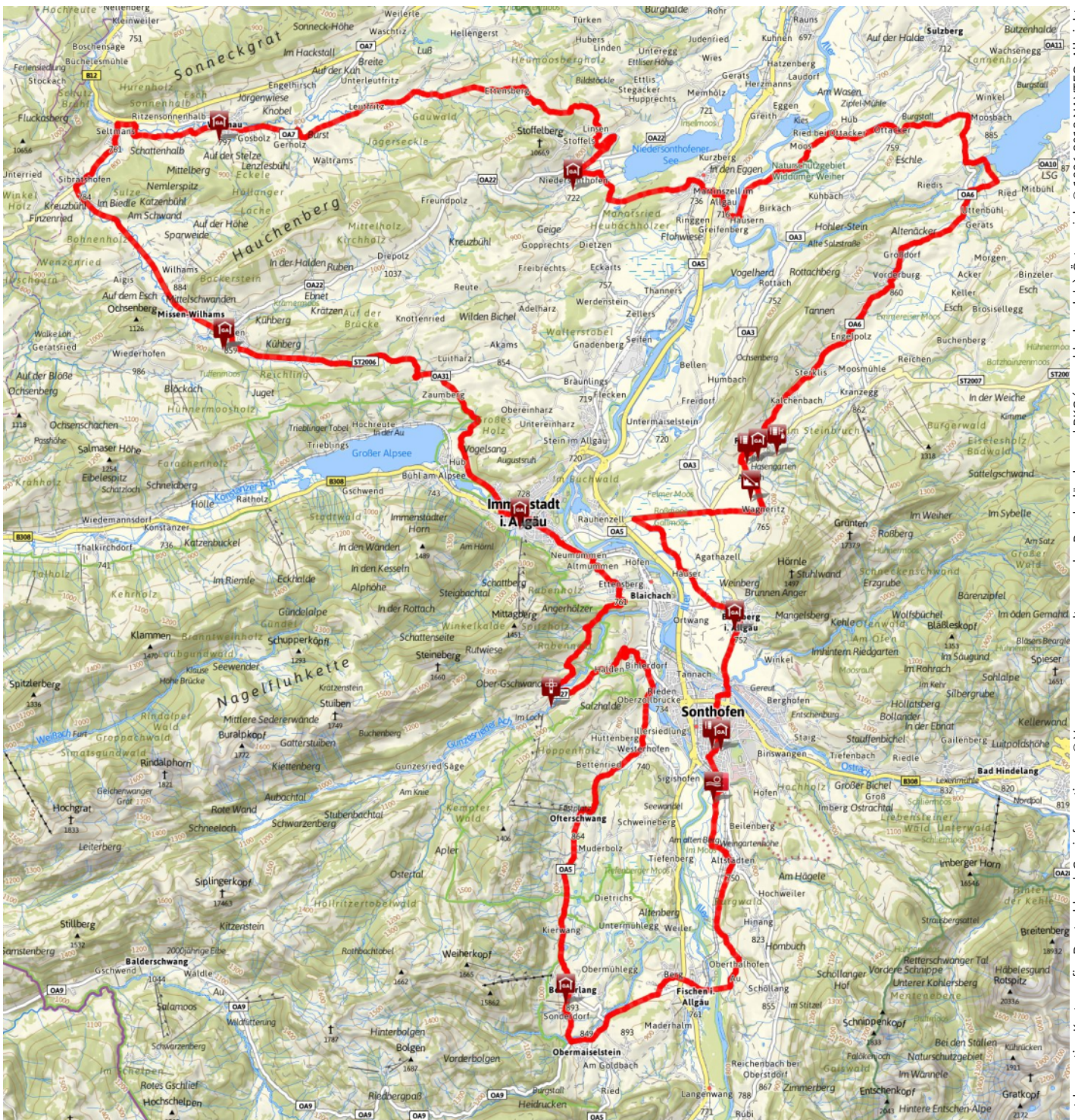


Drei-Seen Tour Oberallgäu



Gütesiegel	STANDARD	Länge	99,4 km	Schwierigkeit	mittel
Bewertungen	☆☆☆☆☆ (0)	Höhenmeter	▲ 1286 m	Kondition	☆☆☆☆☆
Erlebnis	☆☆☆☆☆		▼ 1286 m	Technik	☆☆☆☆☆
Landschaft	☆☆☆☆☆	Dauer	3:15-4:30 h		

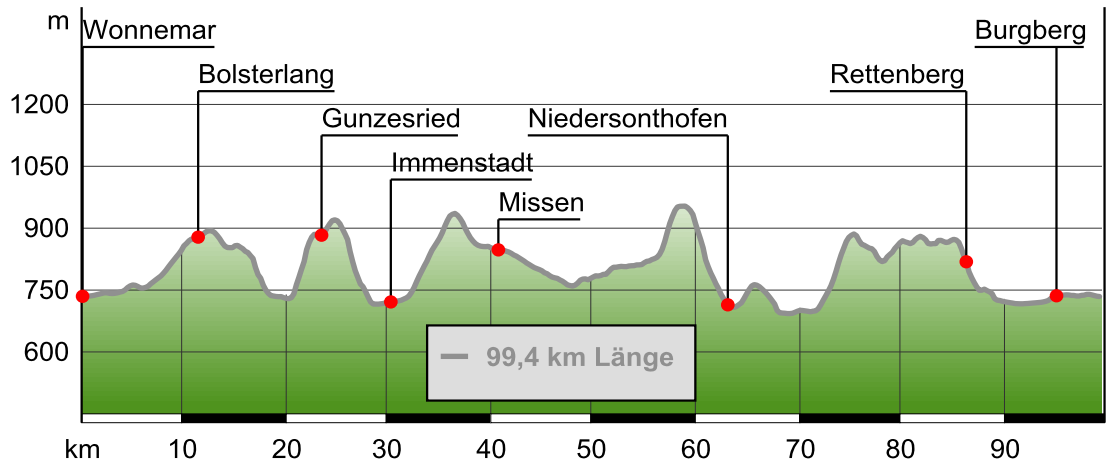
Empfohlene Jahreszeiten J F M A M J J A S O N D



outdooractive Kartografie, Deutschland: Geoinformationen © Bundesländer und BKG (www.bkg.bund.de), Österreich: © 1996-2012 NAVTEQ. All rights reserved., Italien: © 1994-2012 NAVTEQ. All rights reserved., Schweiz: Geodata © swisstopo (5704002735)

Drei-Seen Tour Oberallgäu

Wegeart	
Unbekannt	99.4 km



Beschreibung

Beschreibung

Die abwechslungsreiche Rundtour verbindet die drei größten Seen des südlichen Oberallgäus. Ab Immenstadt verläuft die Route bis zum Niedersonthofer See auf der Originalstrecke des bekannten "Allgäu-Triathlons". Die Seen laden immer wieder zum Baden und Verweilen ein.

Startpunkt der Tour

Sonthofen

Wegbeschreibung

Sonthofen - Altstädten - Oberthalhofen - Fischen - Obermaiselstein - Bolsterlang - Ofterschwang - Bihlerdorf - Gunzesried - Ettensberg - Immenstadt - Bühl - Missen - Sibrathshofen - Weitnau - Gerholz - Ettensberg - Niedersonthofen - Oberdorf - Martinszell - Widdum - Ottacker - Vorderburg - Rettenberg - Wagneritz - Häuser - Burgberg - Sonthofen

Anfahrt

B 19 Ausfahrt Sonthofen Süd. Beschilderung "Wonnemar" folgen.

Parken

am Wonnemar

Öffentliche Verkehrsmittel

Bahnstation Sonthofen

Zielpunkt der Tour

Sonthofen

Eigenschaften

aussichtsreich



Rundtour



mit Einkehrmöglichkeit

Interessante Punkte



Wonnemar



Tipp



Schäffler



Engelbräu



Zötler



Grüntenseilbahn



Hirschbräu



Bolsterlang



Gunzesried



Immenstadt

AlpSeeHaus, Bühl am Alpsee,
Seestraße 10
87509 Immenstadt

☎ 08323-998877



Missen



Weitnau




Niedersonthofen



Rettenberg

Drei-Seen Tour Oberallgäu

 Burgberg

 Sonthofen

Autor und Quelle

erstellt 09.08.2011

geändert 11.04.2013

Quelle Alpsee-Grünten Tourismus GmbH

